

Кому Обществу с ограниченной  
 (наименование застройщика  
**ответственностью**  
 (фамилия, имя, отчество – для граждан,  
**«Жилищно-строительная**  
**индустрия»**  
 полное наименование организации – для  
**160014, г. Вологда, ул. Саммера, д. 49**  
 юридических лиц), его почтовый индекс  
 и адрес, адрес электронной почты)<sup>1</sup>

**РАЗРЕШЕНИЕ  
на строительство**

2

Дата 01.04.2016

№ 35-35327000-42-2016 <sup>3</sup>

**Департамент градостроительства и инфраструктуры Администрации города Вологды**

(наименование уполномоченного федерального органа исполнительной власти или органа исполнительной власти субъекта Российской Федерации, или органа местного самоуправления, осуществляющих выдачу разрешения на строительство. Государственная корпорация по атомной энергии "Росатом")

в соответствии со статьей 51 Градостроительного кодекса Российской Федерации разрешает:

1	Строительство объекта капитального строительства <sup>4</sup>	<b>V</b>
	Реконструкцию объекта капитального строительства <sup>4</sup>	
	Работы по сохранению объекта культурного наследия, затрагивающие конструктивные и другие характеристики надежности и безопасности такого объекта <sup>4</sup>	
	Строительство линейного объекта (объекта капитального строительства, входящего в состав линейного объекта) <sup>4</sup>	
	Реконструкцию линейного объекта (объекта капитального строительства, входящего в состав линейного объекта) <sup>4</sup>	
2	Наименование объекта капитального строительства (этапа) в соответствии с проектной документацией <sup>5</sup>	«Жилой дом № 5 по генплану в III Южном жилом районе по ул. Конева в г. Вологде»
	Наименование организации, выдавшей положительное заключение экспертизы проектной документации, и в случаях, предусмотренных законодательством Российской Федерации, реквизиты приказа об утверждении положительного заключения государственной экологической экспертизы	Общество с ограниченной ответственностью «Проектный институт «Ремстройпроект»
	Регистрационный номер и дата выдачи положительного заключения экспертизы проектной документации и в случаях, предусмотренных законодательством Российской Федерации, реквизиты приказа об утверждении положительного заключения государственной экологической экспертизы <sup>6</sup>	Положительное заключение негосударственной экспертизы от 10 марта 2016 года № 35-2-1-2-0004-16 утверждено директором Н.Н. Вараксиной 10.03.2016
3	Кадастровый номер земельного участка (земельных участков), в пределах которого (которых) расположен или планируется расположение объекта капитального строительства <sup>7</sup>	35:24:0502010:75


	Номер кадастрового квартала (кадастровых кварталов), в пределах которого (которых) расположен или планируется расположение объекта капитального строительства <sup>7</sup>	<b>35:24:0502010</b>	
	Кадастровый номер реконструируемого объекта капитального строительства <sup>8</sup>		
3.1	Сведения о градостроительном плане земельного участка <sup>9</sup>	<b>№ RU35327000-3006, утвержденный распоряжением начальника Департамента градостроительства и инфраструктуры Администрации города Вологды от 14.01.2016 года № 6</b>	
3.2	Сведения о проекте планировки и проекте межевания территории <sup>10</sup>		
3.3	Сведения о проектной документации объекта капитального строительства, планируемого к строительству, реконструкции, проведению работ сохранения объекта культурного наследия, при которых затрагиваются конструктивные и другие характеристики надежности и безопасности объекта <sup>11</sup>	<b>ООО «Жилищно-строительная индустрия» Свидетельство №СРО-П-040-076-03122010, выданное НП СРО «Проектные организации Северо-Запада» от 03 декабря 2010</b>	
4	Краткие проектные характеристики для строительства, реконструкции объекта капитального строительства, объекта культурного наследия, если при проведении работ по сохранению объекта культурного наследия затрагиваются конструктивные и другие характеристики надежности и безопасности такого объекта: <sup>12</sup>		
	Наименование объекта капитального строительства, входящего в состав имущественного комплекса, в соответствии с проектной документацией: <sup>13</sup>		
	Общая площадь здания (кв. м):	<b>6580,4</b>	Площадь участка (кв. м): <b>6536,0</b>
	Объем (куб. м):	<b>24159,0</b>	в том числе подземной части (куб. м): <b>1954,0</b>
	Количество этажей (шт.):	<b>10</b>	Высота здания (м): <b>24,59</b>
	Количество подземных этажей (шт.):	<b>1</b>	Вместимость (чел.): <b>193</b>
	Площадь застройки (кв. м):	<b>805,0</b>	
	Иные показатели <sup>14</sup> :	<b>количество квартир - 126 шт., общая площадь квартир - 4642,9 кв.м.</b>	
5	Адрес (местоположение) объекта <sup>15</sup> :	<b>Российская Федерация, Вологодская область, муниципальное образование «Город Вологда», г. Вологда, ул. Маршала Конева, дом № 47-в</b>	
6	Краткие проектные характеристики линейного объекта <sup>16</sup> :		
	Категория: (класс)		
	Протяженность:		
	Мощность (пропускная способность, грузооборот, интенсивность движения):		
	Тип (КЛ, ВЛ, КВЛ), уровень напряжения линий электропередачи		
	Перечень конструктивных элементов, оказывающих влияние на безопасность:		
	Иные показатели <sup>17</sup> :		

Срок действия настоящего разрешения – до “ 29 ” марта 2017 г. в соответствии с \_\_\_\_\_  
разделом «Проект организации строительства»,  
ч. 19 ст. 51 Градостроительного кодекса Российской Федерации 29.12.2004 N 190-ФЗ 18

 **Глава города Вологды**  
(должность уполномоченного  
лица органа, осуществляющего  
выдачу разрешения на строительство)  
“ 01 ” апреля 2016 г.  
М.П.


\_\_\_\_\_ (подпись) \_\_\_\_\_  
**Е.Б. Шулепов**  
(расшифровка подписи)

Действие настоящего разрешения  
продлено до “ 29 ” МАРТА 2018 г.<sup>19</sup>

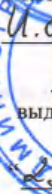
 **Мэр города Вологды**  
(должность уполномоченного  
лица органа, осуществляющего  
выдачу разрешения на строительство)  
“ 28 ” марта 2014 г.  
М.П.

\_\_\_\_\_ (подпись) \_\_\_\_\_  
**А.А. ТРАВНИКОВ**  
(расшифровка подписи)

Действие настоящего разрешения  
продлено до “ 29 ” МАРТА 2019 г.<sup>19</sup>

 **Мэр города Вологды**  
(должность уполномоченного  
лица органа, осуществляющего  
выдачу разрешения на строительство)  
“ 28 ” декабря 2017 г.  
Действие настоящего разрешения  
продлено до “ 29 ” декабря 2019 г.  
М.П.

\_\_\_\_\_ (подпись) \_\_\_\_\_  
**С.А. ВОРОПАНОВ**  
(расшифровка подписи)

 **И.О. Мэра города Вологды**  
(должность уполномоченного  
лица органа, осуществляющего  
выдачу разрешения на строительство)  
“ 29 ” марта 2018 г.  
М.П.

\_\_\_\_\_ (подпись) \_\_\_\_\_  
**А.С. Мусихин**  
(расшифровка подписи)

М.П.  
Действие настоящего разрешения  
продлено до “ \_\_\_\_\_ ” \_\_\_\_\_ 20 \_\_\_\_\_ г.<sup>19</sup>

\_\_\_\_\_ (подпись) \_\_\_\_\_  
(должность уполномоченного  
лица органа, осуществляющего  
выдачу разрешения на строительство)

“ \_\_\_\_\_ ” \_\_\_\_\_ 20 \_\_\_\_\_ г.  
М.П.

Действие настоящего разрешения  
продлено до “ \_\_\_\_\_ ” \_\_\_\_\_ 20 \_\_\_\_\_ г.<sup>19</sup>

<sup>1</sup> Указываются:  
- фамилия, имя, отчество (если имеется) гражданина, если основанием для выдачи разрешения на строительство является заявление физического лица;

- полное наименование организации в соответствии со статьей 54 Гражданского кодекса Российской Федерации, если основанием для выдачи разрешения на строительство является заявление юридического лица.

<sup>2</sup> Указывается дата подписания разрешения на строительство.

<sup>3</sup> Указывается номер разрешения на строительство, присвоенный органом, осуществляющим выдачу разрешения на строительство, который имеет структуру А-Б-В-Г, где:

А – номер субъекта Российской Федерации, на территории которого планируется к строительству (реконструкции) объект капитального строительства (двухзначный).

В случае, если объект расположен на территории двух и более субъектов Российской Федерации, указывается номер "00";

Б – регистрационный номер, присвоенный муниципальному образованию, на территории которого планируется к строительству (реконструкции) объект капитального строительства. В случае, если объект расположен на территории двух и более муниципальных образований, указывается номер "000";

В – порядковый номер разрешения на строительство, присвоенный органом, осуществляющим выдачу разрешения на строительство;

Г – год выдачи разрешения на строительство (полностью).

Составные части номера отделяются друг от друга знаком "-". Цифровые индексы обозначаются арабскими цифрами.

Для федеральных органов исполнительной власти и Государственной корпорации по атомной энергии "Росатом" в конце номера может указываться условное обозначение такого органа, Государственной корпорации по атомной энергии "Росатом", определяемый ими самостоятельно.

<sup>4</sup> Указывается один из перечисленных видов строительства (реконструкции), на который оформляется разрешение на строительство.

<sup>5</sup> Указывается наименование объекта капитального строительства в соответствии с утвержденной застройщиком или заказчиком проектной документацией.

<sup>6</sup> В случае выдачи разрешений на строительство для объектов в области использования атомной энергии указываются также данные (номер, дата) лицензии на право ведения работ в области использования атомной энергии, включающие право сооружения объекта использования атомной энергии.

<sup>7</sup> Заполнение не является обязательным при выдаче разрешения на строительство (реконструкцию) линейного объекта.

<sup>8</sup> В случае выполнения работ по сохранению объекта культурного наследия, при которых затрагиваются конструктивные и другие характеристики надежности и безопасности такого объекта, указывается кадастровый номер учтенного в государственном кадастре недвижимости объекта культурного наследия.

<sup>9</sup> Указывается дата выдачи градостроительного плана земельного участка, его номер и орган, выдавший градостроительный план земельного участка (не заполняется в отношении линейных объектов, кроме случаев, предусмотренных законодательством Российской Федерации).

<sup>10</sup> Заполняется в отношении линейных объектов, кроме случаев, предусмотренных законодательством Российской Федерации. Указываются дата и номер решения об утверждении проекта планировки и проекта межевания территории (в соответствии со сведениями, содержащимися в информационных системах обеспечения градостроительной деятельности) и лицо, принявшее такое решение (уполномоченный федеральный орган исполнительной власти, или высший исполнительный орган государственной власти субъекта Российской Федерации, или глава местной администрации).

<sup>11</sup> Указывается кем, когда разработана проектная документация (реквизиты документа, наименование проектной организации).

<sup>12</sup> В отношении линейных объектов допускается заполнение не всех граф раздела.

<sup>13</sup> Заполняется в случае выдачи разрешения на строительство сложного объекта (объекта, входящего в состав имущественного комплекса) в отношении каждого объекта капитального строительства.

<sup>14</sup> Указываются дополнительные характеристики, необходимые для осуществления государственного кадастрового учета объекта капитального строительства, в том числе объекта культурного наследия, если при проведении работ по сохранению объекта культурного наследия затрагиваются конструктивные и другие характеристики надежности и безопасности такого объекта.

<sup>15</sup> Указывается адрес объекта капитального строительства, а при наличии – адрес объекта капитального строительства в соответствии с государственным адресным реестром с указанием реквизитов документов о присвоении, об изменении адреса; для линейных объектов – указывается описание местоположения в виде наименований субъекта Российской Федерации и муниципального образования.

<sup>16</sup> Заполняется только в отношении линейного объекта с учетом показателей, содержащихся в утвержденной проектной документации на основании положительного заключения экспертизы проектной документации. Допускается заполнение не всех граф раздела.

<sup>17</sup> Указываются дополнительные характеристики, необходимые для осуществления государственного кадастрового учета объекта капитального строительства, в том числе объекта культурного наследия, если при проведении работ по сохранению объекта культурного наследия затрагиваются конструктивные и другие характеристики надежности и безопасности такого объекта.

<sup>18</sup> Указываются основания для установления срока действия разрешения на строительство:

- проектная документация (раздел);

- нормативный правовой акт (номер, дата, статья).

<sup>19</sup> Заполняется в случае продления срока действия ранее выданного разрешения на строительство. Не заполняется в случае первичной выдачи разрешения на строительство.

<sup>19</sup> Заполняется в случае продления срока действия ранее выданного разрешения на строительство. Не заполняется в случае первичной выдачи разрешения на строительство.